



MoTech / Grundtvig 4rd Consortium Meeting

From 13/10/2014 until 16/10/2014

Institut E-Seniors

Malmö, Sweden



Lifelong
Learning
Programme



1. Local Activities in France between July and October 2014

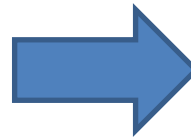
In the line with the Google Age Engage Workshops organized in the framework of MOTech the following activities are planned in Autumn 2014:


- Discussion with the voluntary ICT-trainers to decide the topics for ICT-courses of Autumn/Winter 2014/2015
- Elaboration course material related to the Google maps (that is one of the chosen topics)



2. Local Activities in France between July and October 2014

The Google Map course material in French for the new ICT-courses about the Google tools



 **E-SENIORS**
www.e-seniors.com.fr www.e-seniors.org

TUTORIEL GOOGLE MAPS

I. Pré requis

Avoir un compte Google ou Gmail pour pouvoir accéder à la création de cartes dans Google MAPS et pouvoir partager ces cartes avec des « Collaborateurs » qui pourront modifier la carte et la partager à leur tour ou envoyer celle-ci par mail sous forme de liens.

II. Se connecter

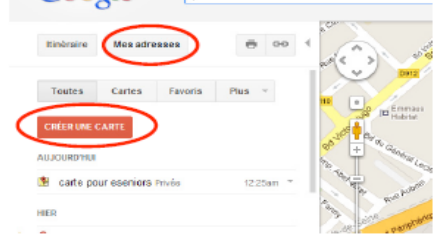
Après vous être connecté avec votre compte Google ou votre adresse gmail, faire un Click sur le bouton Maps dans la barre d'outils noire de la page internet du moteur de recherche Google et choisir le lieu de votre carte dans le champ de recherche de Google Maps.

Tous les navigateurs récents (mis à jour) fonctionnent avec cette fonctionnalité de Google, si vous utilisez de vieux navigateurs IE6 ou ancienne version de Mozilla Firefox, il est conseillé de mettre à jour votre navigateur.

III. Créer sa carte

1 Dans MAPS sur la gauche vous avez deux possibilité sous la forme de boutons :

- a) « Itinéraire »
Qui vous permet de créer des itinéraires rapidement (ce n'est pas ce que nous utiliserons)
- b) « Mes adresses »
Qui vont vous permettre de créer des cartes, il suffit de faire un clic sur le bouton « créer une carte ».



Tutoriel Google Maps MAPS 1/7

E-Seniors Adresse postale : 19 Cité de Phalbourg 75011 Paris Tel. 01 40 33 40 26
Prestataire de formation agréé auprès de la Préfecture de Paris sous le no. 11 75 41714 75
Numéro de l'Association : 30062175/00020 NAF 9211Z Code : 401 787 964 00018 - NAF 8559A



Lifelong
Learning
Programme



3. Local Activities in France between July and October 2014

To be done:

- 1. The theoretical workshop:** The “Google Map” workshops will be organized in November/ December 2014
- 2. The practical workshop:** the learners will apply the learnt “Google Maps” tool in the Parisian streets (a walk guided by a Google map) in the beginning of 2015.



4. Feedback of the French National Agency for the Intermediate Report

+ POSITIVE

- Generally very positive feedback and interesting project activities
- Project calendar has been respected and the first year's project results have been achieved

- NEGATIVE

- On the project website, the visual guidelines of the EU are not respected (the logos)
- The Facebook group is a closed group and the EU administrators can not consult it



5. Our suggestions to fix the negative feedback

The right EU Logo:



The wrong Logo:



Solutions:

- **Website:** Change the right LLL logo and improve the website layout
- **Facebook:** Instead of having a closed group, we could have an **open page that enables us to do some dissemination of our activities**

